

SOMMARIO

1. Notizie e informazioni

- 1.1 28 aprile, Somma Lombardo: Presentazione Vivere l'acqua 2009-2010
- 1.2 9-17 maggio, varie località: Settimana Nazionale della Bonifica ed Irrigazione

2. Notizie dai Consorzi Associati

- 2.1 CdB ET Villoresi: inaugurazione del Varco Villoresi tra Muggiò e Paderno Dugnano
- 2.2 CdB Medio Chiese: presentato "La storia del mio paese"
- 2.3 CdB Burana: la "Straburana – Volano"

3. Notizie dall'Europa

- 3.1 Conferenza di Atene sulla biodiversità
- 3.2 Nuovo portale sul benessere degli animali

4. Prossimi appuntamenti

- 4.1. 28 giugno: Melegnano e il Parco delle Noci

5. Info legislazione: maggio 2009

6. Ricerca, sperimentazione e nuove tecnologie

1. Notizie e informazioni

1.1 Presentazione Vivere l'acqua 2009-2010

L'assessore regionale all'Agricoltura, Luca Daniel Ferrazzi, ha presentato in occasione del 125° anniversario delle Dighe del Panperduto, "Vivere l'acqua 2009", un progetto pensato per promuovere le attività svolte quotidianamente in Lombardia per la difesa idraulica del territorio, l'irrigazione dei campi, la salvaguardia dell'ambiente, la valorizzazione del paesaggio.

"Il miglioramento della gestione delle risorse idriche in agricoltura – ha ricordato l'assessore – è uno degli



obiettivi centrali dell'operato del mio assessorato. Regione Lombardia ha infatti sempre dimostrato sensibilità e attenzione nei confronti della gestione dell'acqua, cercando sempre il coinvolgimento di tutti i

soggetti interessati. Da qui l'importanza degli investimenti messi in campo, che parlando di progetti: circa 900 milioni di euro, presentati nel contesto del Piano Idrico Nazionale; circa 450.000 per iniziative urgenti; più di 30 milioni di euro a disposizione dei Consorzi di Bonifica e Irrigazione con l'apertura dei bandi relativi alle misure 125 A (Gestione idrica e salvaguardia del territorio) del nuovo PSR 2007/2013".

Tutte queste risorse sono un investimento importante anche in vista dell'Expo 2015, per il quale i Consorzi di Bonifica verranno chiamati a svolgere un importante coordinamento sui progetti territoriali.

In dettaglio è prevista la costruzione di una rete agroambientale costituita da canali riqualificati, fontanili, aree umide, agriturismi, fattorie didattiche, siepi, filari e boschi.

In funzione della valorizzazione degli interventi su quello che è chiamato l'oro blu - ha aggiunto Ferrazzi - è nato il Progetto "Vivere l'Acqua", realizzato dall'assessorato Agricoltura e realizzato in collaborazione con URBIM Lombardia e con i Consorzi di bonifica e irrigazione, che consiste in una serie di azioni e di manifestazioni per far conoscere la



Regione Lombardia

situazione e le problematiche delle risorse irrigue e della bonifica, nonché l'attività che la nostra Regione ed i Consorzi svolgono quotidianamente per la difesa idraulica del territorio".

Vivere l'acqua continua a registrare un'ampia partecipazione sia da parte dei vari enti e delle associazioni interessate al tema sia dei cittadini, coinvolti direttamente in numerose attività come

1.2 Settimana Nazionale della Bonifica ed Irrigazione

Si è svolta dal 9 al 17 maggio la "Settimana nazionale della bonifica e dell'irrigazione" promossa da ANBI in collaborazione con le Unioni Regionali e le Regioni.

Numerose le manifestazioni organizzate dai Consorzi di bonifica e di irrigazione per promuovere e diffondere le molteplici ed essenziali attività rivolte alla difesa del suolo, alla gestione dell'irrigazione ed alla valorizzazione dell'ambiente.

Molte le **proposte rivolte alle scuole**, come ad esempio, i percorsi didattici organizzati dal CdB Muzza, Fossa di Pozzolo e Naviglio Vacchelli lungo i canali alla scoperta degli itinerari storici e naturalistici.

Diversi Consorzi hanno scelto di aprire al pubblico i propri **manufatti storici** organizzando **visite guidate** e distribuendo materiale informativo (es. apertura della chiavica di Chignolo Po' per il CdB Villoresi; apertura dell'impianto Moglia di Sermide per il CdB Terre dei Gonzaga in dx Po; apertura dell'impianto di San Matteo delle Chiaviche per il CdB Navarolo ...).

Diverse le **mostre**, gli **spettacoli teatrali** ed anche **una lezione di Yoga organizzata all'interno dell'impianto Pilastresi** organizzati durante la settimana.



mostre, seminari, escursioni ciclopedonali, visite agli impianti.

L'assessore regionale ha infine presentato il progetto "Panperduto 2012", che prevede la messa in sicurezza delle dighe, il recupero delle strutture architettoniche e la valorizzazione ambientale, il ripristino della navigabilità primaria connessa alle dighe (circa 40 km sulla via navigabile Locarno-Milano-Venezia).


Numerosi Consorzi hanno scelto di organizzare delle **biciclette** lungo i propri canali alla scoperta delle opere idrauliche.



Il CdB Alta e Media Pianura Mantovana ha colto l'occasione per firmare un accordo con il Parco Mincio e il comune di Monzambano per la gestione del percorso ambientale nel tratto tra la diga sul Mincio e Borghetto.



Notevole il coinvolgimento di altri soggetti operanti sul territorio, parchi, comuni, associazioni ambientaliste ecc. (AIES e CdB Valle del Ticino hanno organizzato una visita guidata al Centro di recupero delle cicogne presso il parco Cascina Venara di Zerbolò)



Nel corso della settimana sono state anche **inaugurate diverse opere** realizzate dai Consorzi con la collaborazione della Regione o in adempimento al Piano Irriguo Nazionale.

2. Notizie dai Consorzi Associati

2.1 CdB Est Ticino Villoresi: inaugurazione del tratto di Varco Villoresi tra Muggiò e Paderno Dugnano

Il Consorzio Villoresi ha festeggiato il 17 maggio il completamento dei lavori di impermeabilizzazione del Canale tra Monza e Paderno Dugnano e con esso ha colto l'occasione per inaugurare un tratto centrale del **Varco ambientale Villoresi** realizzato grazie alla collaborazione della Regione, della Provincia di Milano, del Parco Grugnotorto Villoresi e di tutti i Comuni della zona.


Questo percorso permetterà, utilizzando l'alzaia del canale, di valorizzare tutti i parchi, che sono vicini al

Villoresi e di collegare tra di loro il Parco Grugnotorto, il Parco Nord Milano e il Parco di Monza e il connesso Parco della Valle del Lambro.



Lungo il percorso inaugurato è visibile, a Nova Milanese, una nuova "tura" (diga regolabile) finanziata da Regione Lombardia.

2.2 CdB Medio Chiese: presentato "La storia del mio paese"



E' stato presentato durante la settimana della bonifica il libro "La storia del mio paese".

Il libro rappresenta l'ambito di ricerca realizzato dagli alunni delle classi 5 A e B della

scuola primaria di P.S. Marco di Calcinato.

Si tratta della sintesi di un lavoro ampio cominciato tre anni fa e svolto all'interno dei laboratori di attività opzionale. Il confronto con le mappe, foto, documenti antichi con l'attuale *fisionomia* del paese ha messo in luce i cambiamenti, che si sono succeduti nel corso del tempo. Il dirigente scolastico dell'Istituto racconta: *i ragazzi hanno esplorato, fotografato, disegnato, studiato il territorio analizzando le vicissitudini di uomini ed ambienti compiendo un articolato itinerario nei luoghi* e nel tempo per giungere a costituire un complesso patrimonio personale di conoscenze.

2.2 CdB Burana: la "Straburana – Volano"

Si è tenuta domenica 17 maggio la bicicletтата della bonifica

"Straburana –

Volano" con

partenze da

Carbonara Po

(MN); da S. Felice

(MO) e da Ferrara



ed arrivo all'impianto Pilastresi con visita guidata all'impianto



3. Notizie dall'Europa

3.1 Conferenza di Atene sulla biodiversità

A fine aprile si è tenuta ad Atene la Conferenza sulla protezione della biodiversità dopo il 2010, che ha posto particolare attenzione alle priorità e alle opzioni che la politica europea su questo tema intende perseguire.

A distanza di pochi giorni dalla conclusione dell'evento, sono già disponibili in internet le relazioni

dei diversi gruppi di lavoro e il documento finale denominato "Messaggio da Atene" con il quale i promotori dell'evento hanno inteso individuare le questioni chiave in tema di biodiversità.

http://ec.europa.eu/environment/nature/biodiversity/conference/index_en.htm

3.2 Nuovo portale sul benessere degli animali

E' stato inaugurato dalla FAO un nuovo portale internet che servirà da sportello unico per singoli ed organizzazioni alla ricerca delle informazioni più aggiornate sul tema del benessere degli animali da allevamento. Il portale è stato pensato per fornire un'informazione affidabile sulla legislazione e sui risultati delle ricerche nel settore, così come sugli standard, le pratiche e le politiche in materia di benessere animale.

Ne trarranno beneficio imprenditori agricoli, funzionari governativi, avvocati, ricercatori, industria alimentare e zootecnica e associazioni non governative. Il portale costituirà, inoltre, un importante forum per

le questioni riguardanti le condizioni del bestiame relativamente ad attività quali il trasporto, la gestione della macellazione e della pre-macellazione, la zootecnica, il trattamento e la selezione del bestiame per controlli sanitari. La FAO ha sviluppato il portale in collaborazione con altri partners chiave internazionali in materia di benessere degli animali quali: la Commissione europea, il Fondo Internazionale per lo Sviluppo Agricolo, l'Organizzazione Mondiale per Salute Animale, ecc. Il portale (in inglese) è raggiungibile al seguente indirizzo:

<http://www.fao.org/ag/againfo/programmes/animal-welfare/en/>

4. Prossimi appuntamenti

4.1. Melegnano e il Parco delle Noci

Si terrà domenica 28 giugno a Paullo la cicloescursione al Parco delle Noci in collaborazione con

PaullochePedala-FIAB e il Punto Parco Agricolo Sud Milano "Casa dell'Acqua" (con il progetto Vivere l'acqua e Foreste da Vivere). www.paullochepedala.it

5. Leggi e provvedimenti: maggio 2009

- **D.g.r. n. 8/9275 dell'8 aprile 2009** (BURL n. 16 – 23.04.09 – 4° SUPPL. STR.) *Determinazioni relative alle misure di conservazione per la tutela delle ZPS lombarde in attuazione della Direttiva 92/43/CEE e del d.P.R.*

357/97 ed ai sensi degli articoli 3, 4, 5, 6 del d.m. 17 ottobre 2007, n. 184 – Modificazioni alla d.g.r. n. 7884/2008

- **D.d.u.o. n. 3641 del 16 aprile 2009** (BURL n. 17 – 28.04.09 – 1° SUPPL. STR.) *Quinta revisione dell'Elenco dei prodotti agroalimentari tradizionali della Regione Lombardia*

- **D.d.g. n. 4149 del 28 aprile 2009** (BURL n. 19 – 11.05.09 – SERIE ORD.) *“Approvazione della graduatoria del Bando per gli interventi di riqualificazione fluviale nell'ambito dei contratti di fiume “Seveso” e Olona, Bozzente e Lura”*

- **D.d.u.o. n. 4226 del 30 aprile 2009** (BURL n. 20 – 18.05.09 – SERIE ORD.) *Regolamento CEE n. 320/2006 – Programma di azione regionale per la ristrutturazione del Settore bieticolo-saccarifero – approvazione della graduatoria regionale relativa alle misure: 211 Ammodernamento delle aziende agricole; 123 Accrescimento del valore aggiunto dei prodotti agricoli; 311B Produzione di energia rinnovabile – Progetti concordati*

- **D.d.g. n. 4796 dell'14 maggio 2009** (BURL n. 21 – 25.05.09 – SERIE ORD.) *Rettifica alla d.d.g. del 28 aprile 2009, n. 4149 “Approvazione della graduatoria del Bando per gli interventi di riqualificazione fluviale nell'ambito dei contratti di fiume “Seveso” e Olona, Bozzente e Lura”*

- **D.d.u.o. n. 4830 del 15 maggio 2009** (BURL n. 21 – 26.05.09 – 1° SUPPL. STR.) *Approvazione aggiornamento allegato 2 e allegato 3 della “Direttiva regionale per la gestione organizzativa e funzionale del sistema di allerta per i rischi naturali ai fini di protezione civile” approvata con d.g.r. 22 dicembre 2008 n. 8/8753*

6. Ricerca, sperimentazione e nuove tecnologie

Cicloguida “In bici tra Lodi e Milano”



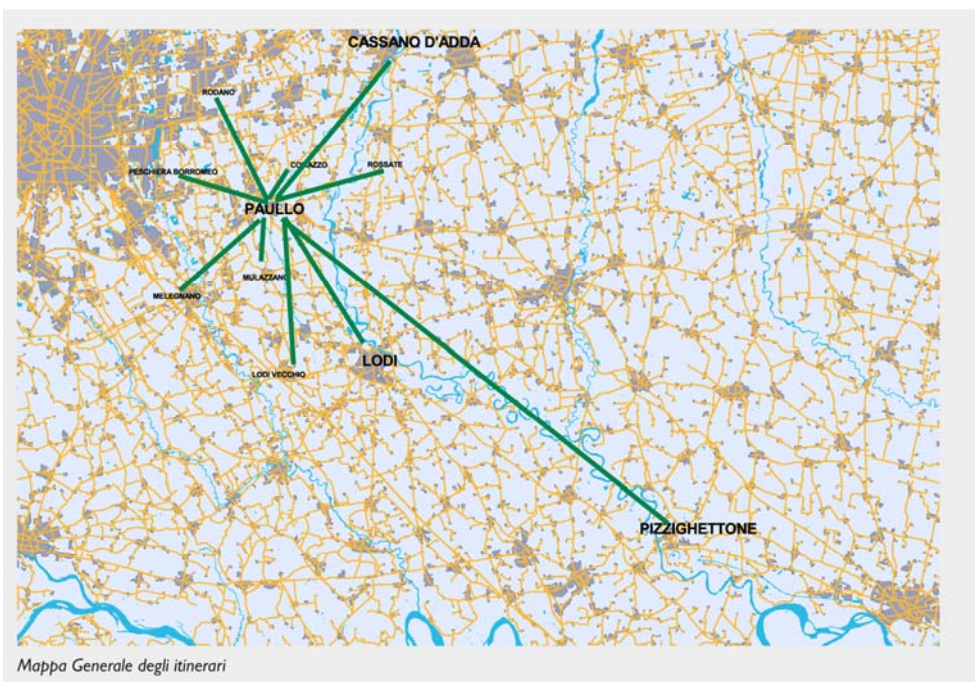
La cicloguida “**In bici tra Lodi e Milano**”, una raccolta di dieci itinerari lungo alzaie e piste ciclabili, realizzata dall'associazione “*Paullo che pedala*”, rappresenta uno strumento agevole e completo per scoprire in sella alla bicicletta il territorio compreso fra il Lodigiano e il sud Milanese.

L'Italia, a differenza di altre nazioni europee non si è ancora dotata di una vera e propria rete nazionale a supporto della mobilità ciclistica limitandone così la diffusione. Scopo di questo progetto è quello di sopperire, almeno localmente, a questa carenza identificando e documentando cicloitinerari alla portata di tutti i tipi di ciclisti che, partendo dalla Casa dell'Acqua di Paullo e dal Punto Parco del Parco

Agricolo Sud Milano permettano la fruizione di questa parte di territorio compresa tra il sud milanese e l'alto lodigiano.

“Si tratta – illustra il presidente del CdB Muzza Bassa Lodigiana Ettore Grecchi – di un lavoro particolarmente significativo sia per gli appassionati del cicloturismo sia per le istituzioni coinvolte. La Casa dell'Acqua rappresenta infatti il punto di partenza, di riferimento e di approdo per una conoscenza del territorio rispettosa dell'ambiente, in cui realizzare anche attività di informazione, educazione e diffusione di una cultura dell'acqua”

Frutto di un lavoro di collaborazione fra interlocutori diversi accomunati dall'attenzione alla mobilità sostenibile, la guida rappresenta un passo importante, da cui ne discenderanno altri; è intenzione del Consorzio continuare a implementare e ampliare i servizi offerti: il prossimo passo consisterà nel mettere a disposizione dei visitatori alcune biciclette a noleggio.



La Casa dell'Acqua di Paolo e il Punto Parco sono situati proprio nel punto di congiunzione tra le due tratte, nord e sud, del canale Muzza oggi interrotte e non collegate tra di loro ma che costituiscono la naturale prosecuzione della futura Greenway cicloturistica Adda-Muzza (e per estensione Lago di Lecco-Fiume Po). E costituiscono il centro di una raggiera di percorsi che da qui si sviluppa in ogni direzione attraverso il territorio a sud di Milano.

L'Iter di definizione della cicloguida si è composta di una prima fase conoscitiva e di una seconda fase di diffusione degli itinerari attraverso i canali di comunicazione multimediali (internet, riviste, fiere, gite organizzate ecc..)

Passaggi attuati nella fase conoscitiva di definizione degli itinerari:

- Identificazione
- Sopralluogo
- Documentazione cartografica (possibilmente georeferenziata con GPS)
- Documentazione fotografica
- Documentazione turistica (cosa vedere, dove mangiare, cosa comprare, meccanico)
- Installazione della segnaletica

Ispirata alle principali cicloguide europee, "In bici tra Lodi e Milano" viene proposta anche in inglese e tedesco, con l'obiettivo di richiamare visitatori e appassionati dall'estero, alla scoperta di itinerari in grado di rispondere pienamente alle esigenze del cicloturismo internazionale; trattandosi di percorsi scelti per il loro valore naturalistico, storico e culturale, si sviluppano fra scorci di pianura, visite ai principali siti di interesse e soste presso i punti di ristoro e gli agriturismi della zona, accompagnando gli appassionati delle due ruote con informazioni mirate, suggerimenti e curiosità.

Itinerari suggeriti

1. La Grande Foresta di Pianura di Lodi Km 42 a/r
2. Cassano d'Adda e il Castello Borromeo Km 40 a/r
3. Sulle tracce del Bramante: San Biagio in Rossate Km 30 a/r
4. Laus Pompeia e il suo Santo Km 45 a/r
5. L'Oasi del Fontanile e la Strada del Duca Km 32 a/r

> 10 ITINERARI CICLABILI DAL PUNTO PARCO CASA DELL'ACQUA DI PAULLO _

01	La Grande Foresta di Pianura di Lodi	Km 42 a/r
02	Cassano d'Adda e il Castello Borromeo	Km 40 a/r
03	Sulle tracce del Bramante: San Biagio in Rossate	Km 30 a/r
04	Laus Pompeia e il suo Santo	Km 45 a/r
05	L'Oasi del Fontanile e la Strada del Duca	Km 32 a/r
06	Il Castello Mediceo di Melegnano	Km 30 a/r
07	Il Sacro e il profano nell'alto lodigiano	Km 25 a/r
08	Il Carengione e il Castello di Peschiera Borromeo	Km 40 a/r
09	Tra campi e acque	Km 26 a/r
10	Da Laus Nova alle mura di Pizzighettone	Km 110 a/r

ATTENZIONE

Si declina qualsiasi responsabilità in caso di incidente lungo gli itinerari descritti. Questi vengono percorsi sotto la completa responsabilità dell'utente.



6. Il Castello Mediceo di Melegnano Km 30 a/r
7. Il Sacro e il profano nell'Alto Lodigiano Km 25 a/r
8. Il Caregnone e il Castello di Peschiera Borromeo Km 40 a/r
9. Tra campi e acque Km 26 a/r
10. Da Laus Nova alla città murata di Pizzighettone Km 110 (due giorni) a/r

> ITINERARIO 1 _

SCHEDA TECNICA
 Punto di Partenza e di Arrivo: Paullo
 Distanza: 42 km a/r
 Dislivello: trascurabile
 Difficoltà: media
 Fondo Stradale: 50% sterrato 50% asfalto, prevalentemente lungo piste ciclabili
 Tipo di bicicletta raccomandata: bici da strada o ibrida.

ACQUA LUNGO PERCORSO
 Fontanelle:
 Arcagna: presso l'edicola votiva
 Montanaso: al termine di Via Garibaldi
 Galgagnano: parco cittadino di Piazza della Libertà

AREE DI SOSTA
 Quartiano: presso i giardini pubblici di Via 4 Novembre

ASSISTENZA MECCANICA
 Fili Denti, Via Turati, Paullo
 Cicli Dilliè, piazzale Fiume, Lodi (aperto anche la domenica mattina)

Ogni itinerario può essere ridotto a piacere, mantenendone intatto il valore naturalistico e paesaggistico, data la ricchezza di punti di interesse lungo i vari percorsi.

Ad esempio l'itinerario 4 può essere percorso fino al Ponte di Napoleone alle Zelasche, riducendolo a circa 30 Km.

Allo stesso modo l'itinerario 2 può essere interrotto ad Albignano, dove si può ammirare Palazzo Anguissola e il pregevole ponte sulla Muzza con stemma araldico sulla campata, riducendolo a circa 30 Km.

E' possibile scaricare i file in versione PDF della cicloguida, nelle traduzioni Italiana, Inglese e Tedesca.

<http://www.paullochepedala.it/2009/03/29/in-bici-tra-lodi-e-milano.html>

Maggiori informazioni: <http://www.urbimlombardia.it/Ricercapserimentazioneenuovetecnologie.htm>

Per approfondimenti e per le news aggiornate visitateci al sito: www.urbimlombardia.it
Per contribuire alla redazione, segnalare notizie, eventi o per l'iscrizione alla newsletter scrivete a redazione@urbimlombardia.it
